

ОПИСАНИЕ ГРАНИЦ УЧАСТКОВ РЕСПУБЛИКАНСКОГО
ЗООЛОГИЧЕСКОГО ЗАКАЗНИКА "СЕВЕРОЗЕМЕЛЬСКИЙ"

часток "Остров Домашний" (Архипелаг Седова).

з границах о. Домашний. Площадь 280 га.

Участок "Полуостров Парижской Коммуны".

Площадь - 93 542 га

СЕВЕРНАЯ

От м. Серп и Молот по условной прямой на юго-восток до г. Серп и Молот и далее на восток до высоты 165 м.

ВОСТОЧНАЯ

От высоты 165 м на юг по условной прямой через истоки р. Песчаная, высоты 163, 243, Ледник Дежнева, высоты 252, 254 до высоты 264 м.

ЮЖНАЯ

От высоты 264 м. по условной прямой на запад через залив Сталина до м. Ватутина, далее на запад до восточной оконечности о. Обманной, затем по южной стороне о. Обманной до м. Важный (п-ов Парижской Коммуны).

ЗАПАДНАЯ

От м. Важный огибая п-ов Парижской Коммуны с юга, далее по условной прямой на северо-запад до западной оконечности о. Коммунар, затем на северо-восток до м. Фурманова и далее на север берегом п-ва Парижской Коммуны до м. Серп и Молот.

3. Участок "Фиорд Матусевича"

Площадь - 935 42 га

СЕВЕРНАЯ

От г. Крепость по условной прямой на восток до северной оконечности о. Волосовича и далее на юго-восток до м. Коготь.

ВОСТОЧНАЯ

От м. Коготь на юг восточным берегом фиорда Матусевича через м. Форт, затем по условной прямой на юг через г. Чудесная, высоты 560, 390, 526, 521, 430 м. до северо-восточной оконечности оз. Острое и далее восточным берегом озера до ее южной оконечности.

ЮЖНАЯ

От южной оконечности оз. Острое по условной прямой на северо-запад до г. Восьмерка и далее до места впадения р. Бедная в оз. Фиордное.

ЗАПАДНАЯ

От устья р. Бедная на северо-запад вверх по реке до ее истока далее по

ее впадения в бухту Красная, затем огибая бухту Красная с севера условной прямой на север через высоту 332 м., г. Мира, высоту 654 м. Крепость.

часток "Залив Ахматова"

, Площадь - 158 645 га

СЕРНАЯ

от северной оконечности о. Двух Медведей по условной прямой на восток до истока р. Пыжиковая и затем на юго-восток берегом п-ва Олений до м. Мокрый.

ВОСТОЧНАЯ

От м. Мокрый на юго-восток по условной прямой до м. Тяжелый и затем берегом бухты Катерная до м. Цингера и по условной прямой через г. Задорная, г. Левинсон-Лессинга до высоты 614 м.

ЮЖНАЯ


От высоты 614 м. по условной прямой на запад до южной оконечности залива Ахматова и далее на северо-запад до оз. Нижнее.

ЗАПАДНАЯ

От оз. Нижнее по условной прямой на север через высоту 452 м., Ледник Войцеховского, высоту 441 м., Ледник Мушкетова, высоту 448 м. до истока р. Останцовая, затем вниз по этой реке до ее впадения в залив Микояна и далее на северо-восток до южной оконечности о. Двух Медведей.

УТВЕРЖДАЮ:

Заместитель Председателя
Государственного комитета
Российской Федерации по
охране окружающей среды



А.М.Амирханов

г.

П О Л О Ж Е Н И Е

о государственном природном заказнике федерального значения
"СЕВЕРОЗЕМЕЛЬСКИЙ"

I. Общие положения

1. Государственный природный заказник "Североземельский"
(в дальнейшем заказник) образован в целях сохранения биологического
разнообразия арктических природных комплексов на островах Северная
Земля.

2. Заказник имеет федеральное значение. Расположен на территории
Диксонского административного района Таймырского автономного округа,
на архипелаге Северная Земля.

3. Заказник "Североземельский" находится в ведении Государствен-
ного комитета Российской Федерации по охране окружающей среды, под-
чинен государственному природному заповеднику "Большой Арктический"
и финансируется за счет средств федерального бюджета и других не
запрещенных законом источников. Штатное расписание заказника определяет
администрация госзаповедника "Большой Арктический".

II. Профиль заказника

1. Заказник предназначен для сохранения и восстановления арктических
природных комплексов, а также численности редких видов животных
и растений (белая чайка, кайра, краснозобая казарка, гага, белый
медведь, островной дикий северный олень).

III. Порядок образования государственного природного заказника

I. Заказник учрежден постановлением Правительства Российской Федерации от 3 апреля 1996 г. № 401, по постановлению Таймырского автономного округа от 20 ноября 1995 г. за № 180, общей площадью 421,7 тыс. га.

IV. Режим особой охраны территории государственного природного заказника

I. На территории заказника запрещена любая деятельность, если она противоречит целям создания государственного природного заказника или причиняет вред природным комплексам, в том числе:

- пастьба скота
- заготовка, сбор ягод, грибов, растений
- промысловая, спортивная, любительская охота, рыболовство, добывание животных, не отнесенных к объектам охоты и рыболовства
- следование воздушных судов на высоте менее 1000 м.
- сбор зоологических, ботанических, минералогических коллекций, а также палеонтологических объектов
- предоставление участков под застройку
- проведение гидромелиоративных работ, геологоразведочных изысканий, разработка полезных ископаемых
- использование гусеничного транспорта в летний период
- строительство зданий и сооружений, дорог и трубопроводов, линий электропередач и др. коммуникаций
- применение ядохимикатов, взрывных работ
- хранение, складирование нефтепродуктов, организация баз, складов
- проезд и стоянка автотранспорта, судов и иных плавучих транспортных средств, устройство привалов, туристических стоянок, лагерей и иных форм отдыха населения.
- любые виды хозяйственной деятельности, природопользования, препятствующие сохранению, восстановлению и воспроизводству природных комплексов.

2. Государственные природные заказники обозначаются на местности предупредительными и информационными знаками по периметру их границ.

У. Охрана государственного природного заказника

1. Охрана заказника осуществляется специальной службой охраны, входящей в состав отдела охраны заповедника "Большой Арктический" и его администрацией.

2. К охране заказника могут привлекаться специализированные инспекции, службы и иные формирования, осуществляющие ведомственный экологический контроль и надзор за соблюдением установленного порядка природопользования.

3. Права государственных инспекторов по охране заказника могут быть представлены работникам заказника, которые не являются государственными инспекторами по занимаемой должности. Предоставление указанных прав осуществляется с согласия работника по его письменному заявлению и оформляется приказом директора заповедника.

4. Работникам заказника, являющимся государственными инспекторами по занимаемой должности, предоставляются все права государственных инспекторов отдела охраны заповедника "Большой Арктический" и включаются в штатное расписание заповедника.


5. Государственные инспектора по охране территории заказника имеют право на ношение табельного огнестрельного оружия при исполнении служебных обязанностей, обеспечиваются средствами индивидуальной защиты.

У I. Финансово- хозяйственная деятельность заказника осуществляется финансово- хозяйственным органом заповедника "Большой Арктический"

У II. Контроль за соблюдением установленного режима особой охраны государственных природных заказников

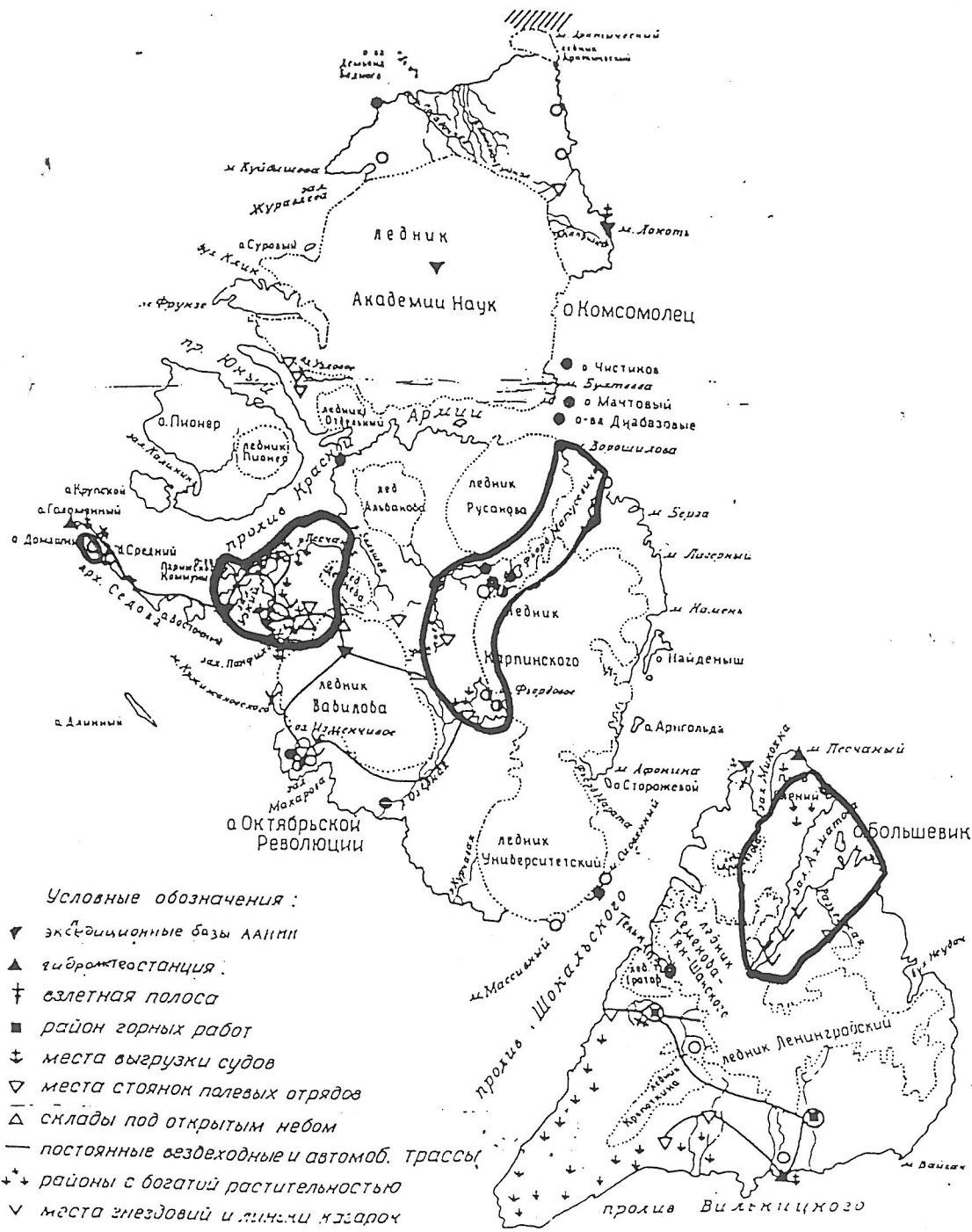
1. Контроль за соблюдением установленного режима особой охраны государственного природного заказника осуществляется Государственным комитетом Российской Федерации по охране окружающей среды и иными специально уполномоченными на то государственными органами.

Директор госзаповедника
"Большой Арктический"



В. Н. Бадукин

ГОСУДАРСТВЕННЫЙ ФЕДЕРАЛЬНЫЙ КОМПЛЕКСНЫЙ БИОЛОГИЧЕСКИЙ ЗАКАЗНИК “ СЕВЕРОЗЕМЕЛЬСКИЙ ”



Условные обозначения :

- ▼ *экспедиционные базы ААНИИ*
- ▲ *гидроэлектростанция*
- † *взлетная полоса*
- *район горных работ*
- ⊕ *места выгрузки судов*
- ▽ *места стоянок палевых отрядов*
- △ *склады под открытым небом*
- *постоянные воздушные и автомоб. трассы*
- ⊕ *районы с богатой растительностью*
- ∨ *места гнездовий и личинок жужалок*
- *колонии лариков и чистиков*
- *колонии мавок*
- *колонии белых чаек*
- ⊕ *район массовой кормежки морских птиц*
- ⋯ *районы интенсивных термокарстовых процессов*